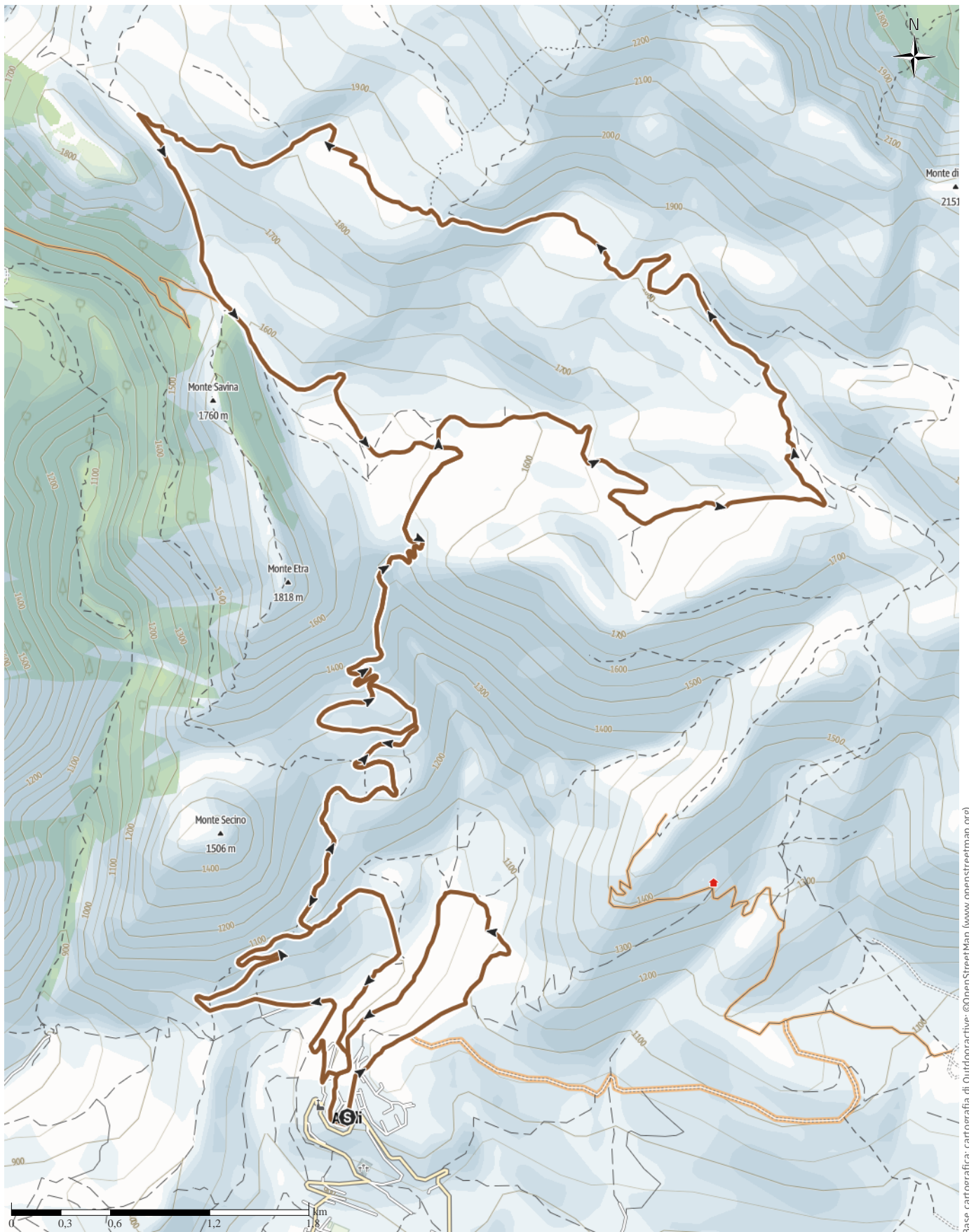


# SIRENTE BIKE POINT TO POINT 2023

↔ 34,8 km | ⌚ 10:40 h. | ⚡ 1.119 m | ⚡ 1.116 m | Difficoltà -



Base cartografica: cartografia di Outdooractive; ©OpenStreetMap (www.openstreetmap.org)

# SIRENTE BIKE POINT TO POINT 2023

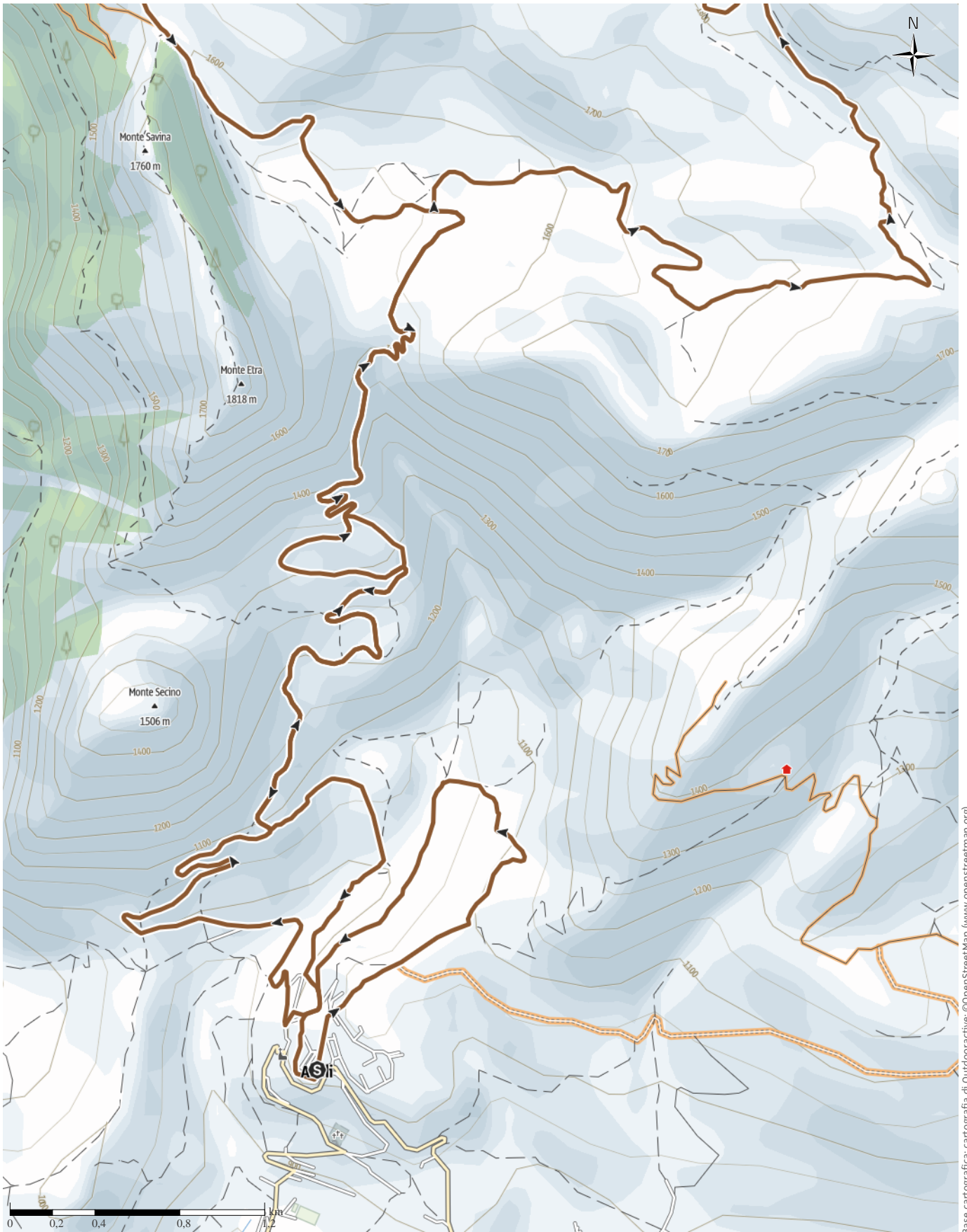
↔ 34,8 km

🕒 10:40 h.

▲ 1.119 m

▼ 1.116 m

Difficoltà -



Base cartografica: cartografia di Outdooractive; ©OpenStreetMap (www.openstreetmap.org)

# SIRENTE BIKE POINT TO POINT 2023

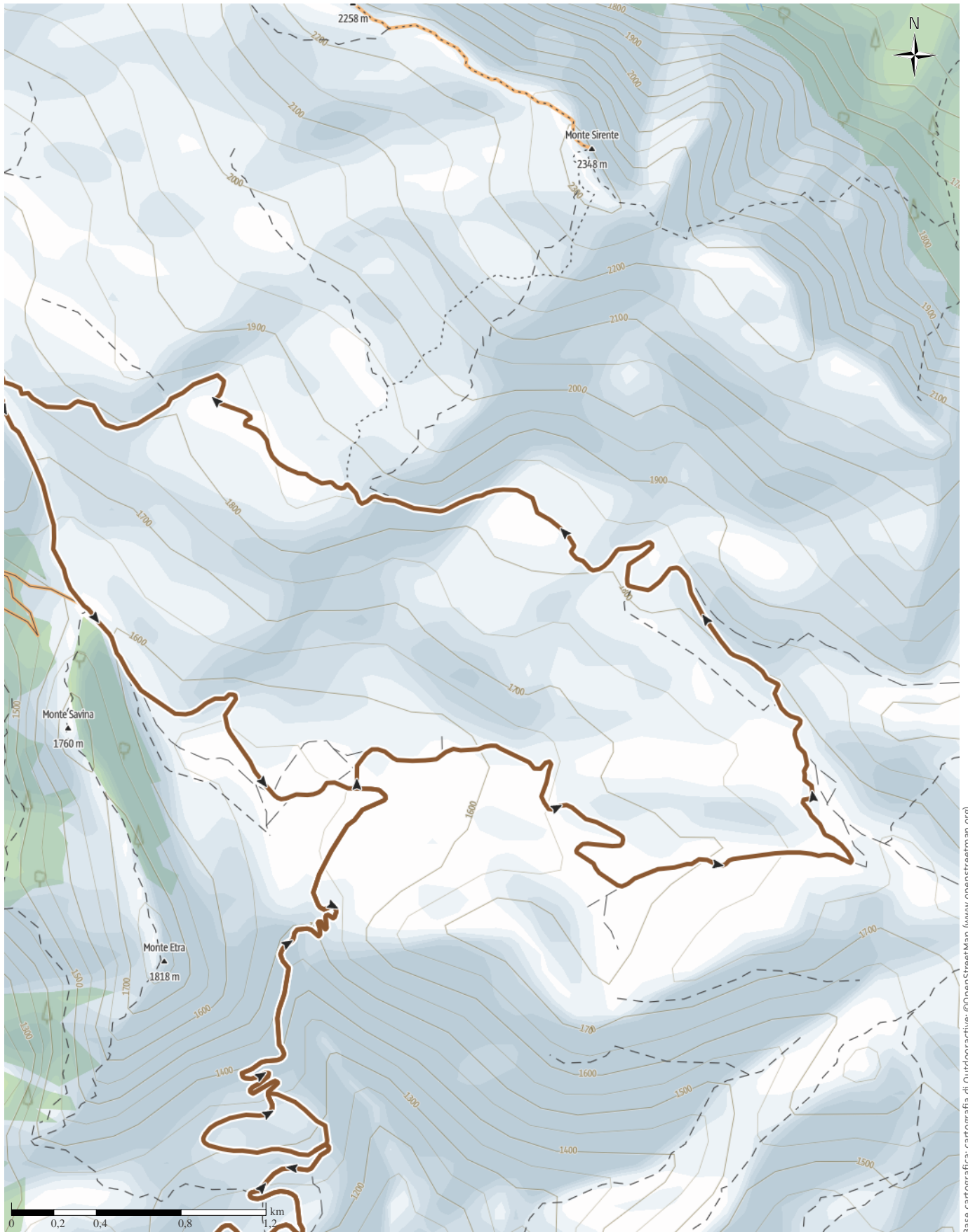
↔ 34,8 km

🕒 10:40 h.

▲ 1.119 m

▼ 1.116 m

Difficoltà -



Base cartografica: cartografia di Outdooractive; ©OpenStreetMap (www.openstreetmap.org)

# SIRENTE BIKE POINT TO POINT 2023

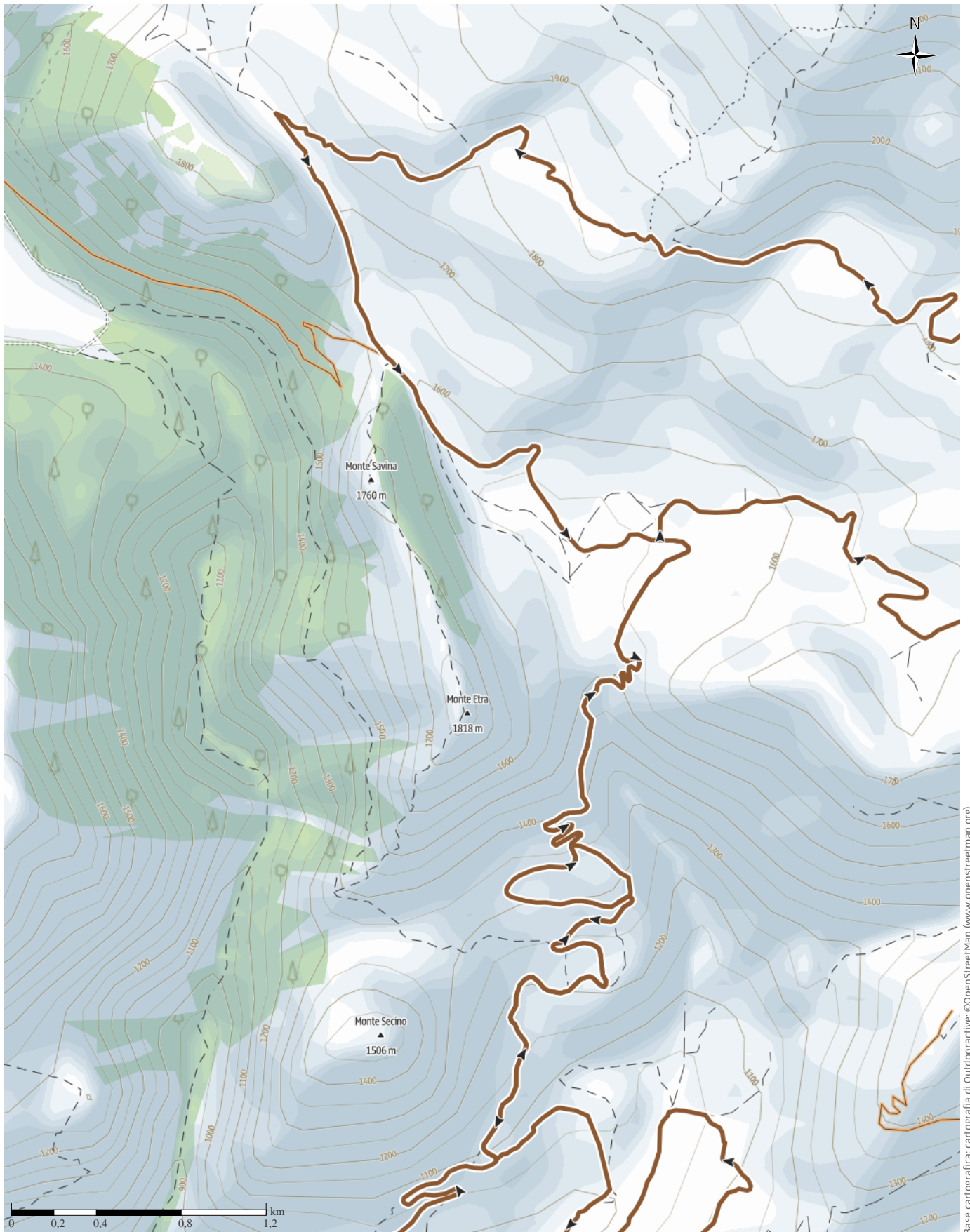
↔ 34,8 km

🕒 10:40 h.

▲ 1.119 m

▼ 1.116 m

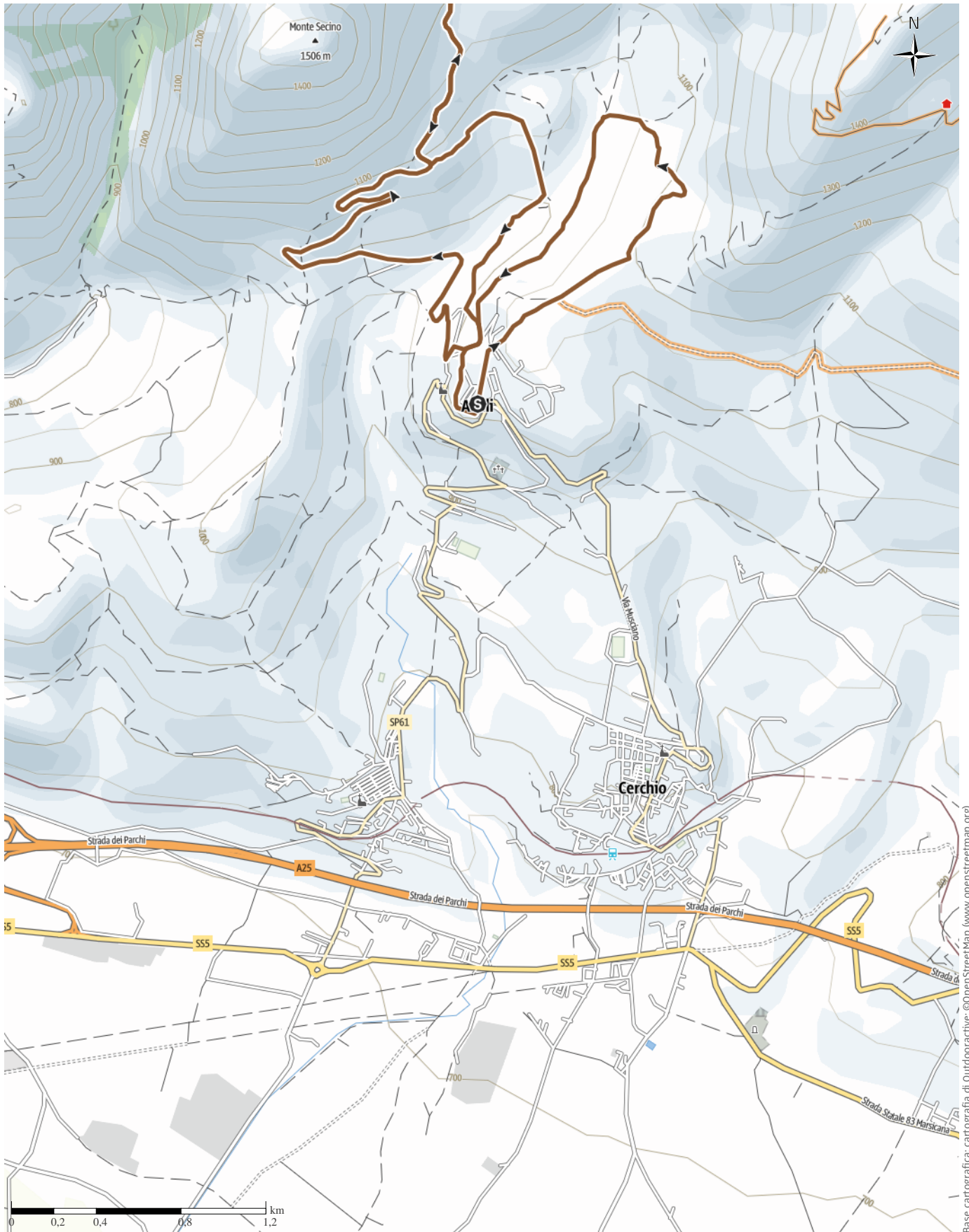
Difficoltà -



Base cartografica: cartografia di Outdooractive; ©OpenStreetMap (www.openstreetmap.org)

# SIRENTE BIKE POINT TO POINT 2023

↔ 34,8 km | ⌚ 10:40 h. | 🏔️ 1.119 m | 📉 1.116 m | Difficoltà -



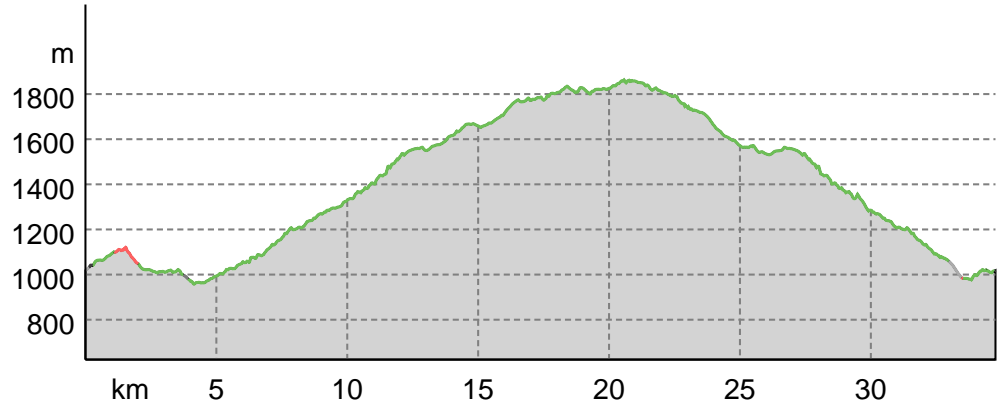
Base cartografica: cartografia di Outdooractive; ©OpenStreetMap (www.openstreetmap.org)

SIRENTE BIKE POINT TO POINT 2023

**Tipo di strada**

Asfalto	0,2 km
Sentiero naturalistico	32,8 km
Sentiero	1 km
Strada	0,2 km
Sconosciuto	0,6 km

**Profilo altimetrico**



**Dati del percorso**

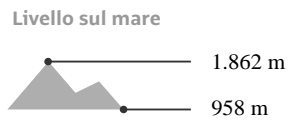
**Mountain bike**

Lunghezza ↔ 34,8 km

Durata 🕒 10:40 h.

Salita ⬆️ 1119 mt

Discesa ⬇️ 1116 mt



**GIANLUCA COLABIANCHI**

Ultimo aggiornamento: 03.11.2022

**Apri il percorso sul tuo Smartphone**



Scannerizza questo codice QR e salva questo percorso per l'uso offline, condividilo con gli amici e altro...

Sito web

<https://out.ac/IF74Pk>